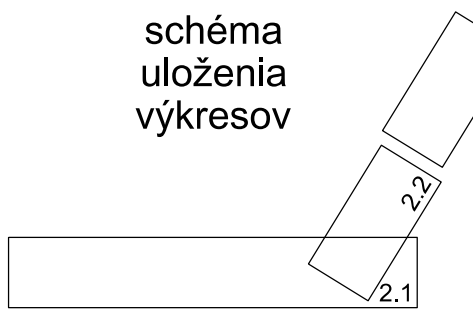


schém  
uložení  
výkres



LEGEND








- |   |                                   |
|---|-----------------------------------|
|  | koordináčna situácia KFA          |
|  | obrúbnik /zadná hrana horná/      |
|  | obrúbnik /predná hrana dolná/     |
|  | rozhranie medzi SO 20.3 a SO 20.4 |
|  | vodorovné TDZ /projekt/           |
|  | uličná vpusť                      |
| 2374  | podrobné zameranie bod            |
| 239.19  | nadmorská výška                   |
| 238.56  | nadmorská výška uličnej vpusť     |
| asfalt  | popis                             |

schéma podrobne zameraných bodov

obrubník zadná hrana horná      obrubník predná hrana dolná

obrubník predn  
hrana dolná

Zámer: GEOKOD, s.r.o. Dátum: 04/2019 až 12/2019 Okres:	Vypracoval: Ing. Vladimír Molčan Dátum: január 2020 Obec:	Autorizácia overil: Ing. Boris Beško Dátum: 16.01.2020 Katastrálne územie:	 Žitná 21, 831 06 Bratislava
Košice	Košice - Juh	Južné Mesto	
Odberateľ: Skupina AVA-stav - OHL, Puškínova 700/90, 924 01 Galanta			Číslo zákazky: 2018.078.0 Dátum: 01/2020 Formát: 9 x A4 Súrad. systém: S-JTSK, r. Výškové údaje: Bpv
SO 20.3 - Prístupová komunikácia "Vetva A"			Mierka: 1 : 250 Príloha č. 2.1